



**Vlaanderen**  
is kwaliteitsvolle  
omgeving

# Project-m.e.r. na modernisering MER

## Procedure en digitale tools

**Team Omgevingseffecten**

Evelien Sergooris

Inge De Cat

DEPARTEMENT  
OMGEVING

# Overzicht


## **DEEL 1: Project-MER en omgevingsvergunning**

- Regelgeving en wijzigingen na modernisering m.e.r.
- Procedure project-MER
  - Aanmelding
  - Scoping
  - OVA met project-MER
  - Afkeuring MER
  - Aanvullende informatie

## **DEEL 2: Project-m.e.r.-tools**

- Project-m.e.r.-plichttool
- Project-m.e.r.-screeningstool

# Project-MER en de omgevingsvergunning



# Overzicht

## DEEL 1: Project-MER en omgevingsvergunning

- **Regelgeving en wijzigingen na modernisering m.e.r.**
- Procedure project-MER
  - Aanmelding
  - Scoping
  - OVA met project-MER
  - Afkeuring MER
  - Aanvullende informatie

## DEEL 2: Project-m.e.r.-tools

- Project-m.e.r.-plichttool
- Project-m.e.r.-screeningstool

# Regelgeving modernisering m.e.r.

- het decreet van 17 mei 2024, en
- het m.e.r.-besluit van 24 oktober 2025 - **inwerkingtreding: 1 december 2025**



Modernisering milieueffectrapportage:  
uitvoeringsbesluit decreet met algemene  
bepalingen rond milieubeleid | Vlaanderen.be

# Overgangsbepalingen

- **Aanmeldingen die vóór 1 december 2025** worden ingediend, volgen de huidige procedure.
- **Aanmeldingen die vanaf 1 december 2025** binnenkomen, vallen onder de nieuwe procedure.
- **Lopende ontheffingsprocedures** kunnen nog worden afgerond. Een goedgekeurde ontheffing kan je ook na 1 december 2025 nog toevoegen aan je vergunningsaanvraag. Nieuwe verzoeken tot ontheffing kan je vanaf die datum niet meer indienen.

# Belangrijkste wijzigingen

Voor 1/12/2025

3 bijlagen:

- bijlage I: project-MER
- bijlage II: project-MER of verzoek tot ontheffing
- bijlage III: project-MER of project-m.e.r.-screening

Vanaf 1/12/2025

2 bijlagen:

- bijlage 1: project-MER
- bijlage 2: project-MER of project-m.e.r.-screening

**afschaffing van de ontheffingsprocedure**

# Belangrijkste wijzigingen

Voor 1/12/2025

beslissing aanmelding

Vanaf 1/12/2025

**geen beslissing aanmelding**

# Belangrijkste wijzigingen

Voor 1/12/2025

scopingsadvies

Vanaf 1/12/2025

**scopingsadvies of  
geïntegreerd scopingsadvies**

# Belangrijkste wijzigingen



**Voor 1/12/2025**

voorlopige goedkeuring

**Vanaf 1/12/2025**

**geen voorlopige goedkeuring**

# Belangrijkste wijzigingen

Voor 1/12/2025	Vanaf 1/12/2025
twee afzonderlijke adviesrondes: <ul style="list-style-type: none"><li>• vergunningsaanvraag</li><li>• MER</li></ul>	<b>één adviesronde</b>

# Belangrijkste wijzigingen

Voor 1/12/2025

procedure stopt bij een afkeuring

Vanaf 1/12/2025

een afkeuring leidt niet tot stopzetting, wel **voorwaarde**

# Belangrijkste wijzigingen

Voor 1/12/2025

geen generieke project-MER-procedure

Vanaf 1/12/2025

**generieke project-MER-procedure**

# Overzicht

## DEEL 1: Project-MER en omgevingsvergunning

- Regelgeving en wijzigingen na modernisering m.e.r.
- **Procedure project-MER**
  - **Aanmelding**
  - **Scoping**
  - **OVA met project-MER**
  - **Afkeuring MER**
  - **Aanvullende informatie**

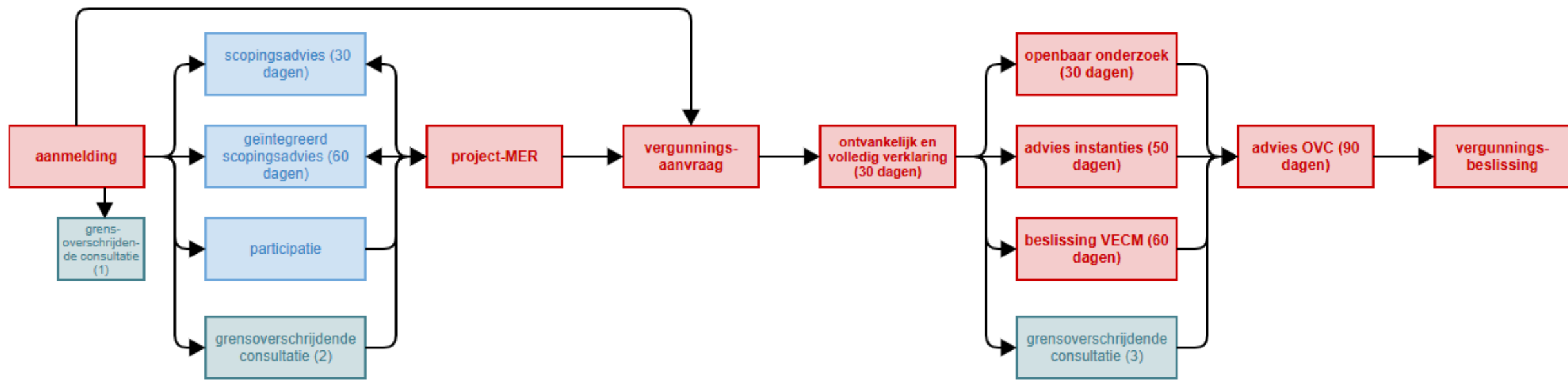
## DEEL 2: Project-m.e.r.-tools

- Project-m.e.r.-plichttool
- Project-m.e.r.-screeningstool

# Procedure project-MER

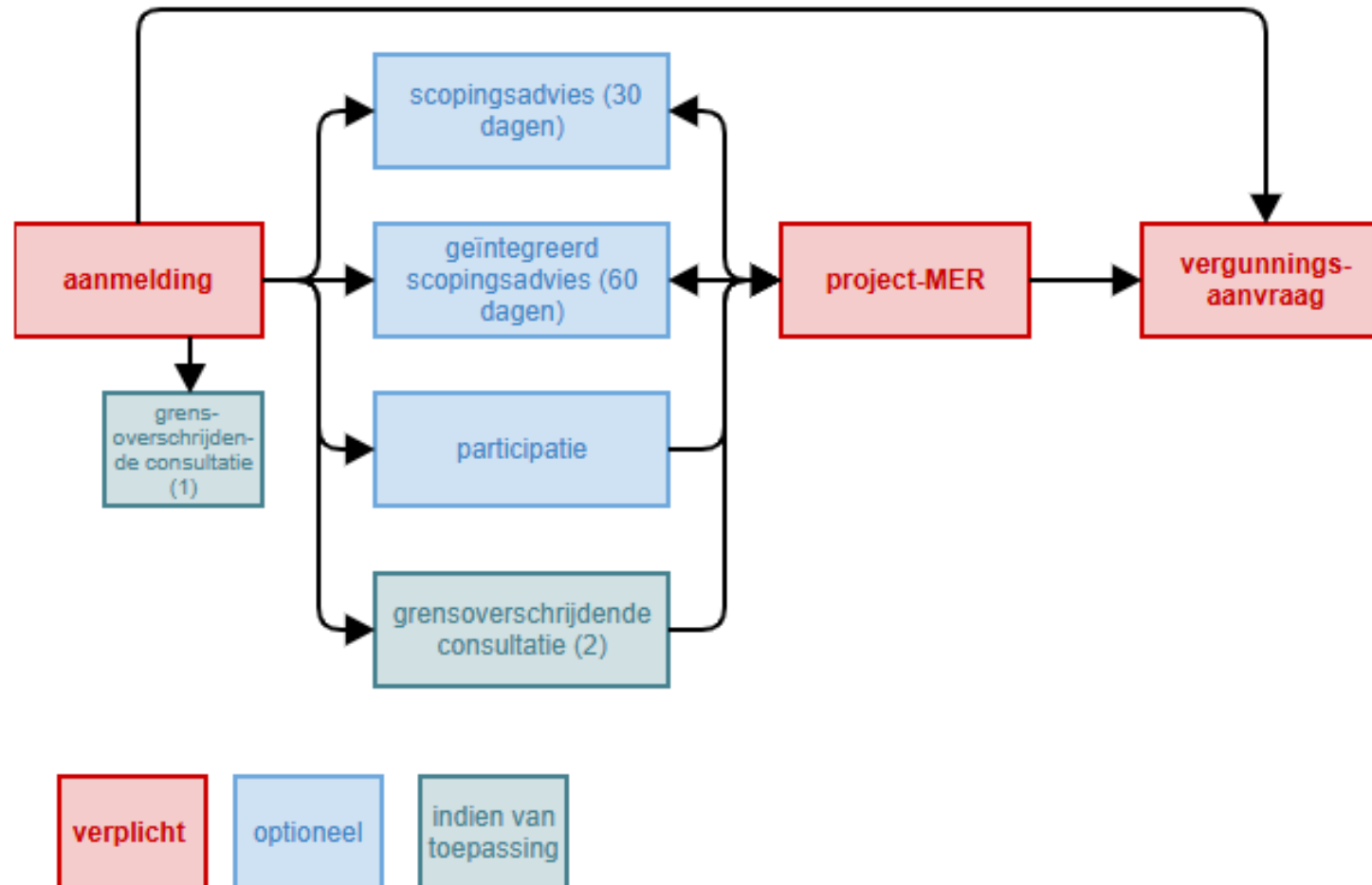
- **Voortraject**
  - Aanmelding bij het VECM
  - Optioneel: scopingsadvies of geïntegreerd scopingsadvies
  - Optioneel: participatiemoment
  - Opmaak project-MER
- **Indienen OVA met project-MER**
  - Adviesronde + openbaar onderzoek
  - Beslissing over MER door VECM
  - Beslissing OVA door VVO

# Flowchart



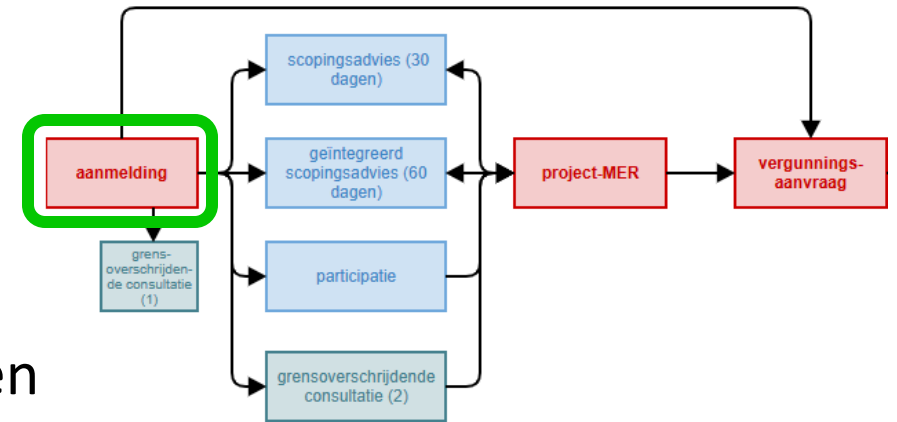
**verplicht**    optioneel    indien van toepassing

# Voortraject



# Aanmelding bij VECM

- **Verplicht** vóór indiening OVA
- VECM publiceert melding binnen de 20 dagen
- Minimale inhoud melding:
  - Beschrijving project
    - Locatie en technische capaciteit
    - Overwogen alternatieven
  - De eventuele bestaande vergunningstoestand + de aan te vragen vergunningen
  - Beschrijving van de mogelijke effecten op mens en milieu agv het project
  - Beschrijving procesverloop, indien van toepassing met beschrijving van participatiemoment
  - In voorkomend geval: relevante gegevens uit vorige en daaruit volgende rapportages
  - In voorkomend geval: de gronden voor de vraag tot onttrekking aan bekendmaking en terinzagelegging
  - In voorkomend geval: de beschikbare informatie over mogelijke grensoverschrijdende milieueffecten
  - De relevante gegevens over MER-coördinator en MER-deskundigen
- **Verplicht** via indieningsmodule



# Indieningsmodule MER

- MER-coördinator is verantwoordelijk voor de indiening van de aanmelding en eventueel voorstel tot scoping en logt in via digitale identiteitsverificatie
- Ontvangstbevestiging



**Dien hier uw aanmelding of verzoek tot scoping in.**

Vlaanderen \ Departement Omgeving

[Online loketten Omgeving](#)  
**Indieningsmodule MER**

Welkom op de indieningsmodule MER. Hier kan u uw aanmelding en/of voorstel tot scoping indienen.

---

[Project-MER aanmelding/voorstel tot scoping](#)

[Plan-MER aanmelding/voorstel tot scoping](#)



# Indieningsmodule MER

[Online loketten Omgeving](#) / [Indieningsmodule MER](#)

## Project-MER aanmelding/voorstel tot scoping

Verplichte velden zijn aangeduid met een asterisk \*

Doe dit verzoek in naam van \*

 Evelien Sergooris 

Naam project \*

Naam initiatiefnemer \*

Naam contactpersoon \*

Telefoonnummer \*

E-mailadres \*

KBO nummer \*

MER-coördinator \*

## Mijn dossiers

Mijn dossiers 3



[Online loketten Omgeving](#)

### Indieningsmodule MER

Welkom op de indieningsmodule MER. Hier kan u uw aanmelding en/of voorstel tot scoping indienen.

---

[Project-MER aanmelding/voorstel tot scoping](#)

[Plan-MER aanmelding/voorstel tot scoping](#)




Online loketten Omgeving

## Mijn dossiers

Lopende dossiers



Zoek de

Type	Reference ⇅	Summary	Status	Service project
	LKTOE-12	rendac denderleeuw	OPMAAK SCOPINGSADVIES	Indieningsmodule MER
	LKTOE-17	test 2	OPEN	Indieningsmodule MER
	LKTOE-7	Rendac Denderleeuw	OPMAAK SCOPINGSADVIES	Indieningsmodule MER

## Mijn dossier: Rendac Denderleeuw

Aa v | B I ... | ☰ ☲ | 🔗 @ < > ”

Beste,

hierbij dien ik een tweede voorstel tot scoping in met een vraag tot geïntegreerd scopingsadvies.

Met vriendelijke groeten,



PR3513\_aanmeldin...

Opmerking toevoegen

Annuleren

📁 Sleep uw bestanden hier of  
browse

### Activiteit

De status van uw dossier werd gewijzigd naar **Opmaak Scopingsadvies**. 21/okt/25 2:07 PM

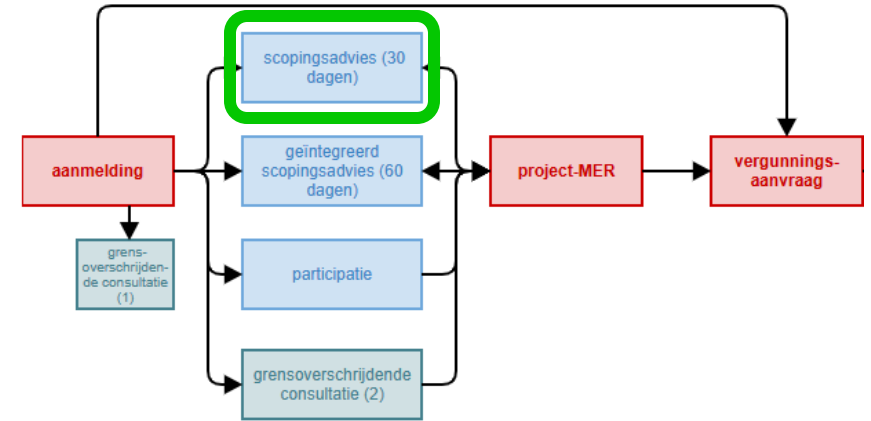
LAATSTE

# Voorstel tot scoping

- Als initiatiefnemer/MER-coördinator kan je ervoor kiezen om een voorstel tot scoping in te dienen
- Bevat een voorstel over de inhoud van het project en de methodologie
- Aanmelding en voorstel tot scoping kan uit 1 document bestaan
- **2 opties van scoping:**
  - Scopingsadvies
  - Geïntegreerd scopingsadvies
- Adviesvraag
  - Instanties: obv geografische ligging en de te verwachten effecten

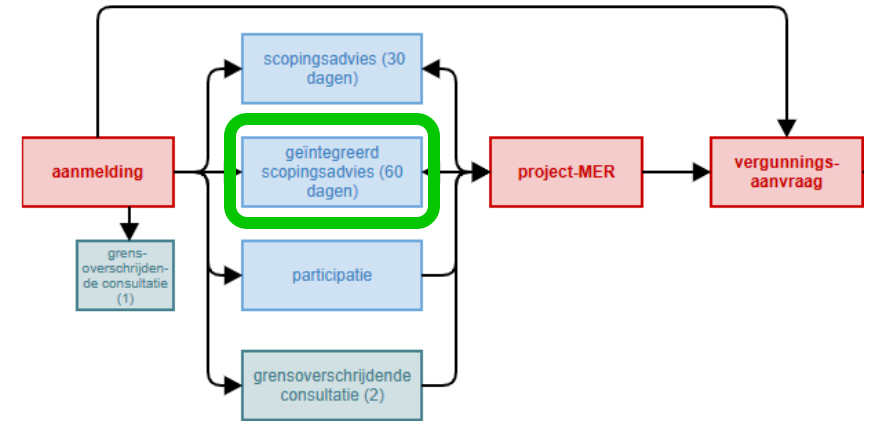
# Scopingsadvies

- MER-coördinator is verantwoordelijk voor zowel het proces als de verwerking van alle adviezen
- Verloop:
  - MER-coördinator vraagt advies aan VECM en adviesinstanties over voorstel van scoping
    - VECM en adviesinstanties hebben 30 dagen
      - Geen stopzetting procedure bij laattijdig advies
      - Initiatiefnemer bezorgt de adviezen aan het VECM
      - VECM publiceert de adviezen op hun website
    - MER-coördinator verwerkt de adviezen en vermeldt in het MER hoe hiermee is omgegaan
      - bv. in een apart hoofdstuk of bijlage



# Geïntegreerd scopingsadvies

- VECM maakt afweging over de reikwijdte, het detailleringsniveau en de inhoudelijke aanpak, rekening houdende met de ontvangen adviezen van de adviesinstanties
- Het biedt de MER-coördinator de mogelijkheid op een **uitgebreidere procesbegeleiding** door het VECM



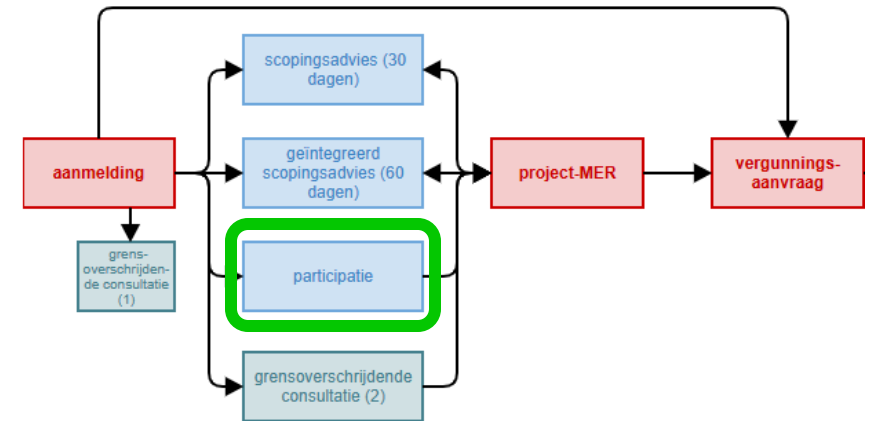
# Geïntegreerd scopingsadvies

## Verloop:

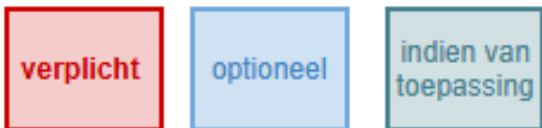
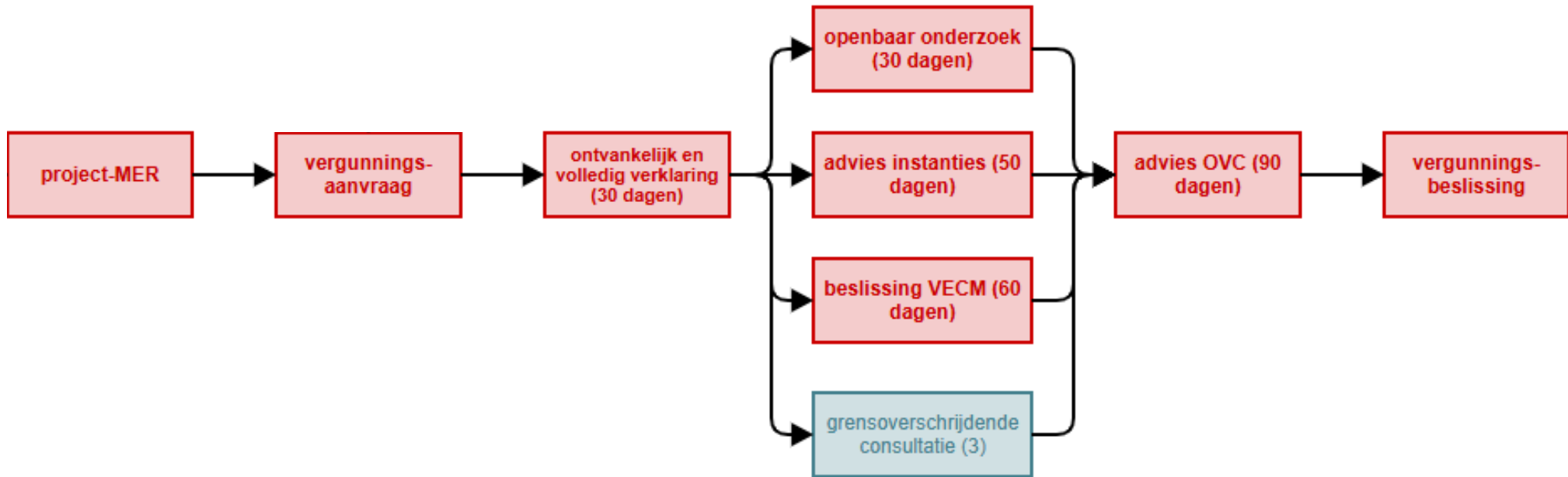
- MER-coördinator vraagt advies aan het VECM en adviesinstanties over voorstel van scoping
  - Het VECM kan bijkomend advies vragen
  - **Adviesinstanties** hebben **30 dagen** om advies te bezorgen aan MER-coördinator en VECM
  - Geen stopzetting procedure bij laattijdig advies
- MER-coördinator bezorgt de adviezen gebundeld aan het VECM
- Het **VECM** heeft **60 dagen** om het geïntegreerd scopingsadvies uit te brengen
- Het VECM publiceert het geïntegreerd scopingsadvies op hun website

# Participatie

- = Een openbare raadpleging van de aanmelding en voorstel tot scoping
- Optioneel
- Rol initiatiefnemer
  - Verantwoordelijk voor de organisatie
  - Bepaalt doelstelling, doelgroep, informatie-/participatievorm
- Resultaten kunnen bezorgd worden aan het VECM en kunnen verwerkt worden in het MER



# Beslissingstraject



# Indienen OVA met project-MER

- Project-MER wordt ingediend samen met de OVA
- 1 geïntegreerde adviesvraag die betrekking heeft op zowel OVA als het MER: **50 dagen**
  - VVO vraagt advies over zowel OVA als MER
  - AVI's
    - Grotendeels hetzelfde voor OVA en MER
    - Specifieke AVI's voor het MER: adressenlijst handleiding
    - VECM heeft mogelijkheid om bijkomende adviezen te vragen
    - Het moet duidelijk zijn waarop advies wordt gegeven
- Openbaar onderzoek loopt parallel
- VECM beslist binnen 60 dagen over een goed- of afkeuring van het MER

# Afkeuring MER

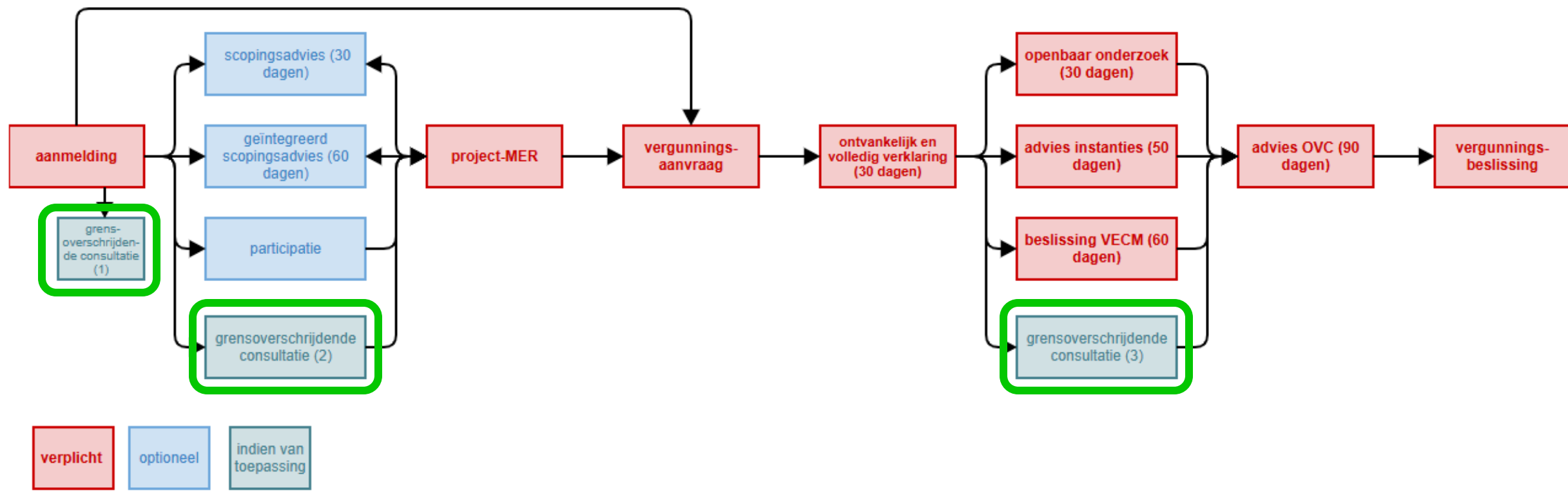
- Heeft geen rechtstreekse stopzetting van de OVA-procedure als gevolg
- Een OVA kan niet met een afgekeurd MER goedgekeurd worden
- Haalbare aanpassingen: nieuwe PIV via het loket
  - Nieuwe adviesronde
  - VVO beslist of een nieuw openbaar onderzoek nodig is
- Te grote aanpassingen voor de huidige OVA
  - Initiatiefnemer trekt aanvraag in
  - OVA wordt geweigerd

# Aanvullende informatie

Melden van mogelijke aanzienlijke **grensoverschrijdende effecten**

- <5 km van een lands- of gewestgrens liggen: altijd
- >5 km: bij vermoeden van effecten
- Verplicht in aanmelding aan te geven + omschrijving

# Grensoverschrijdende consultatie



# Aanvullende informatie

- Vraag tot **onttrekken aan bekendmaking**
  - = initiatiefnemer wenst bepaalde informatie niet openbaar te maken
  - Kan tijdens de indiening van de aanmelding, bij de indiening van voorstel tot scoping of voor de start van de vergunningsfase bij het VECM
  - Te motiveren door opsommen van de gronden voor vraag tot onttrekking
  - VECM neemt hierover een beslissing
- Een MER kan voor **verschillende vergunningsaanvragen** hergebruikt worden
  - Voorwaarde: het MER is goedgekeurd en is nog actueel

# Handleiding project-MER en omgevingsvergunning

- Is afgewerkt en zal binnenkort op onze website gepubliceerd worden op de confluence pagina van het VECM:

<https://www.milieuinfo.be/confluence/display/MRMG/Kennis-en-informatiesysteem+MER+Home>

## Handleiding project-MER en omgevingsvergunning

Gemaakt door Annelies Hoebeek, laatst gewijzigd 31 minuten geleden

1. Doel van de handleiding en verschillen met voorgaande procedure
2. Schematische voorstellen van de project-MER procedure, regelgeving en overgangsbepalingen
3. Voortraject (voorafgaand de omgevingsvergunningsaanvraag)
4. Indienen vergunningsaanvraag met project-MER
5. Grensoverschrijdende milieueffecten
6. Vraag tot onttrekking aan bekendmaking
7. MER bruikbaar voor verschillende vergunningsprocedures
8. Deelname VECM aan omgevingsvergunningscommissie en aanpassingen aan het MER binnen OVA




Project-MER

# Handleiding project-MER en omgevingsvergunning

- Beperkte informatie is te vinden op onze overgangswebpagina van modernisering m.e.r.:  
<https://omgeving.vlaanderen.be/nl/modernisering-mer-0>
- Nieuwe website in opmaak met uitgebreide informatie en linken naar handleidingen, indieningsmodule, tools...

# Project-m.e.r.-tools



# Overzicht

## DEEL 1: Project-MER en omgevingsvergunning

- Regelgeving en wijzigingen na modernisering m.e.r.
- Procedure project-MER
  - Aanmelding
  - Scoping
  - OVA met project-MER
  - Afkeuring MER
  - Aanvullende informatie

## DEEL 2: Project-m.e.r.-tools

- **Project-m.e.r.-plichttool**
- Project-m.e.r.-screeningstool

# Project-m.e.r.-plichttool

- Interpretatie rubrieken MER-besluit
  - van 3 bijlagen naar 2 bijlagen
- Helpt bepalen onder welke bijlage het project valt
  - Bijlage 1 → opmaak project-MER
  - Bijlage 2 → opmaak minstens project-m.e.r.-screening
  - Niet onder bijlage 1 of 2 → geen m.e.r.-plicht
- Indien meerdere rubrieken van toepassing
  - > Bijlage met laagste nummer geldt op het volledige project

# Project-m.e.r.-plichttool

## Projecten

Projecten zijn concrete ingrepen, zoals de aanleg van infrastructuur of de bouw van een installatie. Deze ingrepen kunnen belangrijke milieueffecten veroorzaken. De tools hieronder helpen je bij het bepalen van de m.e.r.-plicht en het opmaken van een screening.

### Bepalen project-m.e.r.-plicht

Ga na of je project m.e.r.-plichtig is en of er een project-MER of een screening opgemaakt moet worden.

[Start project-m.e.r.-plichttool](#)

### Opmaak project-m.e.r.-screening

Voer een project-m.e.r.-screening uit. Aan de hand van gerichte vragen per discipline kom je tot een volledige en onderbouwde screening.

[Start project-m.e.r.-screeningstool](#)

## Plannen

Plannen zijn beleidsdocumenten van de overheid, zoals ruimtelijke uitvoeringsplannen of mobiliteitsplannen. Ze geven richting aan toekomstige ontwikkelingen en kunnen belangrijke milieueffecten hebben. Onderstaande tools helpen je om de m.e.r.-plicht te bepalen en een screening op te maken.

### Bepalen plan-m.e.r.-plicht

Ga na of je plan onder het toepassingsgebied van de plan-m.e.r.-plicht valt en of het in aanmerking komt voor een screening.

[Start plan-m.e.r.-plichttool](#)

### Opmaak plan-m.e.r.-screening

Handvaten om de plan-m.e.r.-screening uit te voeren worden aangereikt via een uitgebreide handleiding.

[Naar plan-m.e.r.-screeningsgids](#)

# Project-m.e.r.-plichttool

Project-m.e.r.-plichttool

Tools m.e.r. > Project-m.e.r.-plicht

## Bepaal de project-m.e.r.-plicht

Deze tool helpt je stap voor stap te bepalen of jouw project onderworpen is aan een milieueffectrapportageplicht (m.e.r.-plicht). Op basis van de kenmerken van je project, zoals de aard van de activiteit, de locatie en de schaal, wordt nagegaan welke rubrieken van het MER-besluit van toepassing zijn op jouw project.

Valt jouw project onder **bijlage 1**, dan is een project-MER verplicht. Valt het onder **bijlage 2**, dan kan een project-m.e.r.-screening volstaan, op voorwaarde dat het project geen aanleiding geeft tot mogelijke aanzienlijke milieueffecten. Is dat wel het geval, dan is alsnog een project-MER vereist.

Om te bepalen welke rubrieken van toepassing zijn, selecteer je alle relevante activiteiten die op je project van toepassing kunnen zijn. Vervolgens krijg je gerichte vragen die je helpen om de juiste verplichting te bepalen.

Aan het einde van het traject krijg je een overzicht van het resultaat. Als jouw project onder meerdere rubrieken en bijlagen valt, geldt de hoogste verplichting; bijlage 1 heeft voorrang. Er moet dan een project-MER worden opgemaakt voor het volledige project.

[0.01] Welke activiteitengroepen kunnen van toepassing zijn op uw project?

Meer informatie over de verschillende activiteitengroepen vindt u in onze [interactieve help](#).

- Afval
- Chemie
- Energie ⓘ
- Extractieve bedrijven en minerale industrie ⓘ
- Grondwater onttrekken of kunstmatig aanvullen
- Hoogspanning
- Industrierreinontwikkeling
- Landbouw

- Inloggen niet nodig
- Duid alle mogelijke activiteiten aan
- ⓘ geeft meer informatie over de activiteit

# Project-m.e.r.-plichttool

Bijvoorbeeld: een bouwproject voor 5 wooneenheden

**[0.01] Welke activiteitengroepen kunnen van toepassing zijn op uw project?**  
Klik alle mogelijke activiteiten aan die van toepassing zouden kunnen zijn op uw project.  
Meer informatie over de verschillende activiteitengroepen vindt u in onze [interpretatiegids](#).

- Afval
- Chemie
- Energie ⓘ
- Extractieve bedrijven en minerale industrie ⓘ
- Grondwater onttrekken of kunstmatig aanvullen
- Hoogspanning
- Industrierreinontwikkeling
- Landbouw
- Leidingen
- Luchthavens
- Metaalverwerking en -productie
- Ontbossing/bebossing
- Ontginningen
- Op- en overslag
- Recreatie en toerisme zoals woonontwikkelingen, verkavelingen, winkelcentra, parkeerterreinen, ziekenhuizen, scholen, cinema, sportterreinen, kantoren, handelsruimte, ...
- Spoorwegen
- Stadsontwikkeling ⓘ
- Textiel, leder, hout en papier

- Voeding
- Waterbeheersing
- Waterwegen en havens ⓘ
- Waterzuivering
- Wegen
- Windturbines
- Andere

**Bewaar resultaat**

# Project-m.e.r.-plichttool

## Grondwater onttrekken of kunstmatig aanvullen

### [17.01] Welke activiteiten rond grondwater zijn van toepassing op uw project?

- *Grondwater*: al het water onder het bodemoppervlak dat zich in een verzadigde zone bevindt en direct contact heeft met bodem of ondergrond.
- *Werkzaamheden*: al de ingedeelde inrichtingen of activiteiten die bij grondwaterwinning komen kijken, zowel om infrastructuur te voorzien als werking van installaties.
- *Onttrekken (grondwaterwinning)*: alle putten, opvangplaatsen, draineerinrichtingen, bronbemalingen en over het algemeen alle werken en installaties die tot doel of tot gevolg hebben grondwater op te vangen, met inbegrip van het opvangen van bronnen op het uitvloeingspunt en het tijdelijk of bestendig verlagen van de grondwatertafel.
- *Kunstmatig aanvullen*: als gevolg van niet-natuurlijke werkzaamheden neemt de hoeveelheid grondwater toe in grondwaterlagen.
- *Retourbemaling*: bemaling waarbij opgepompte debiet aan grondwater onbehandeld en niet-verontreinigd in dezelfde watervoerende laag wordt teruggebracht (onderdeel van de grondwateronttrekking).
- *Geen retourbemaling*: bemalingswater dat geloosd wordt in een waterloop of nder oppervlaktewaterlichaam en zo infiltreert in de bodem.

- werkzaamheden voor het onttrekken van grondwater
- werkzaamheden voor het kunstmatig aanvullen van grondwater
- werkzaamheden voor een retourbemaling van grondwater
- werkzaamheden voor open geothermiesystemen (diepboringen)
- geen van bovenstaande

### [17.02] Betreft het een nieuw project?

- ja
- nee

# Project-m.e.r.-plichttool

## Grondwater onttrekken of kunstmatig aanvullen

[17.03] Bedraagt het jaarlijkse volume onttrokken grondwater 10 miljoen m<sup>3</sup> of meer?

Jaarlijkse volume omvat het maximaal aangevraagde bruto debiet in de vergunningsaanvraag (worst case scenario), eventueel over verschillende watervoerende lagen heen. Het jaarlijkse volume wordt binnen één kalenderjaar berekend. Wanneer uit verschillende grondwaterlagen wordt onttrokken, moeten de verschillende volumes worden opgeteld.

ja

nee

### Resultaat

Rubriek 10n van bijlage 2 is van toepassing. Er moet minstens een project-m.e.r.-screening opgemaakt worden voor deze activiteit.

# Project-m.e.r.-plichttool

## Stadsontwikkeling

### [15.01] Het project betreft:

De afbraak van een stadsontwikkelingsproject en vervanging door een nieuw stadsontwikkelingsproject met een andere functie of van een ander type wordt ook beschouwd als een nieuw stadsontwikkelingsproject.

vb. van hotel naar school, van woning naar appartementsgebouw, van kantoor naar winkel

Uitbreiding/wijziging:

- de afbraak van een bestaand stadsontwikkelingsproject met vervanging door een nieuw stadsontwikkelingsproject van hetzelfde type
- de uitbreiding/wijziging van een niet-stadsontwikkelingsproject tot een stadsontwikkelingsproject
- de uitbreiding/wijziging van een stadsontwikkelingsproject

Vergunningsplichtige werken in functie van onderhoud en instandhouding vallen niet onder uitbreiding of wijziging. Dit zijn werken, andere dan stabiliteitswerken, die het gebruik van een constructie voor de toekomst ongewijzigd veilig stellen door het bijwerken, herstellen of vervangen van geërodeerde of versleten materialen of onderdelen. (VCRO art. 4.1.1).

- een nieuw stadsontwikkelingsproject
- een wijziging of uitbreiding van een bestaand stadsontwikkelingsproject

### [15.02] Welke activiteiten zijn van toepassing op het stadsontwikkelingsproject?

- handelsruimten ⓘ
- parkeerterreinen ⓘ
- woonegelegenheden en andere verblijven ⓘ
- scholen, vrijetijdscentra, religieuze of ceremoniële ruimten ⓘ
- kantoren

zoals woningen, appartementen, woonontwikkelingen, verkavelingen, ziekenhuis, gevangenis, rust- en verzorgingstehuis, serviceflats, kinderdagverblijf, studentenkamers

# Project-m.e.r.-plichttool

## [15.08] Betreft het meer dan 1 woongelegenheid?

bijvoorbeeld 2 woningen, een appartementsgebouw, een verkaveling voor meer dan 1 woning

Een individuele woongelegenheid met een ondergeschikte wooneenheid die specifiek bedoeld is voor de huishuisvesting van maximaal 2 oudere of hulpbehoevende personen in het kader van "zorgwonen" of "kangoeroewonen" wordt als 1 woongelegenheid beschouwd.

ja

nee

## [15.09] Is het totale bouwvolume groter dan 1.000 m<sup>3</sup>?

ja

nee

### Resultaat

Rubriek 10b van bijlage 2 is van toepassing. Er moet minstens een project-m.e.r.-screening opgemaakt worden voor deze activiteit.

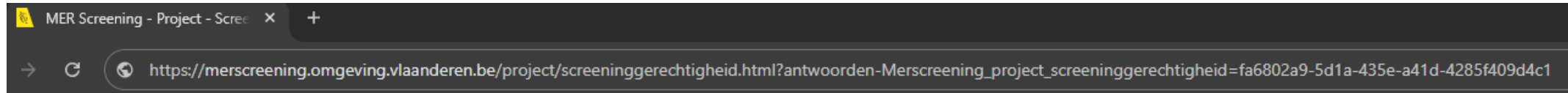
Rubriek 10n van bijlage 2 is van toepassing. Er moet minstens een project-m.e.r.-screening opgemaakt worden voor deze activiteit.

Bewaar resultaat

→ project valt onder rubriek 10b en 10n van bijlage 2: opmaak project-m.e.r.-screening voor volledige project

# Project-m.e.r.-plichttool

→ **Bewaar resultaat** creëert unieke link die gedeeld kan worden



→ pagina afdrukken

→ meer informatie: Interpretatiegids op [Kennis- en informatiesysteem MER](#)

A screenshot of a document titled 'Interpretatiegids m.e.r.-rubrieken (van toepassing vanaf 1/12/2025)'. The document is divided into two main sections. The left section, 'M.e.r.-plicht', explains the requirements for project-MER screening based on the MER-decision 2025, mentioning two annexes (Bijlage 1 and Bijlage 2) and providing instructions on how to determine if a project is subject to screening. The right section, 'Toelichting per activiteit', features a grid of eight activity categories, each with a green icon and a label: 'Afvolverwerking' (waste bin icon), 'Chemie' (flask icon), 'Grondwater onttrekken of aanvullen' (water drop icon), 'Industrieterreinontwikkeling' (factory icon), 'Landbouw' (pig icon), 'S' (S-shaped icon), 'Mijnbouw' (pickaxe icon), and 'Verkeer' (ship icon). Each category also includes a small reference to the 'Kennis- en informatiesysteem MER'.

→ indien tool geen antwoord biedt: mail naar [mer@vlaanderen.be](mailto:mer@vlaanderen.be)

# Overzicht

## DEEL 1: Project-MER en omgevingsvergunning

- Regelgeving en wijzigingen na modernisering m.e.r.
- Procedure project-MER
  - Aanmelding
  - Scoping
  - OVA met project-MER
  - Afkeuring MER
  - Aanvullende informatie

## DEEL 2: Project-m.e.r.-tools

- Project-m.e.r.-plichttool
- **Project-m.e.r.-screeningstool**

# Project-m.e.r.-screeningstool

- ▶ Doel project-m.e.r.-screening



- ▶ Deel van de omgevingsvergunningsaanvraag

The screenshot shows the user interface of the screening tool. On the left is a sidebar menu with categories like "MER-plicht ...", "Effecten op de omgeving ..." (highlighted), "Bodem ...", "Watersysteem ...", "Geluid of trillingen ...", "Biodiversiteit ...", "Zware ongevallen of rampen ...", "Onroerend erfgoed ...", and "Licht of straling". The main area is titled "MOGELIJKE EFFECTEN VAN DE AANVRAAG OP DE OMGEVING (MENS EN MILIEU)". It contains three questions, each with radio button options and a checkmark icon on the right:

- Question 1: "Heeft de aanvraag mogelijke effecten op de mobiliteit?" (checked)
- Question 2: "Heeft de aanvraag mogelijke effecten op de bodem en hierdoor een mogelijk effect op het milieu of op de menselijke gezondheid?" (checked). Options:  Ja,  Nee. Er zijn geen effecten denkbaar.
- Question 3: "Heeft de aanvraag mogelijke effecten op het watersysteem en hierdoor een mogelijk effect op het milieu of op de menselijke gezondheid?" (checked). Options:  Ja,  Nee. Er zijn geen effecten denkbaar.

A fourth question is partially visible at the bottom: "Heeft de aanvraag mogelijke effecten op de luchtkwaliteit en hierdoor een mogelijk effect op het milieu of op de menselijke gezondheid?" (checked).

# Project-m.e.r.-screeningstool

Deel van de omgevingsvergunningsaanvraag

**EFFECTEN OP DE BODEM** ⓘ

Beschrijf de bronnen van emissies naar de bodem ✓

Geef de maatregelen die worden ingezet om de effecten op de bodem te voorkomen of te beperken. ✓

Motiveer waarom de effecten op de bodem al dan niet aanzienlijk zijn. Schenk hierbij ook aandacht aan effecten op menselijke gezondheid. ✓

**EFFECTEN VAN GELUID OF TRILLINGEN**

Beschrijf de bronnen van geluid of trillingen. ✓

Geef de maatregelen die worden ingezet om de effecten van geluid of trillingen te voorkomen of te beperken. ✓


Motiveer waarom de effecten van geluid of trillingen al dan niet aanzienlijk zijn. Schenk hierbij ook aandacht aan effecten op menselijke gezondheid. ✓

Indien u wenst, kunt u hier een relevante studie toevoegen ter ondersteuning van uw aanvraag. ✓

Ondersteuning motivatie aanzienlijkheid ➡ project-m.e.r.-screeningstool

# Project-m.e.r.-screeningstool

- Geen beslissingstool, maar beslissingsondersteunend
- Gebruik niet verplicht
- Levend
- Tool beoordeelt mogelijke aanzienlijkheid per (deel)discipline
  - geen mogelijk aanzienlijke effecten  
motivatie door tool
  - tool kan mogelijk aanzienlijke effecten niet uitsluiten  
mogelijkheid om extra motivatie toe te voegen voor VVO

A screenshot of a user interface element. It features a blue checkmark icon in a circle on the left, followed by the text 'Motivatie toevoegen' in a light grey font. Below this text is a large, empty rectangular input field with a thin border.

verwijzen naar ingevulde delen of bijlagen vergunningsaanvraag

- bij veel extra motivatie:
  - indicatie opmaak project-MER
  - modernisering MER -> sneller naar 'gescoped' project-MER

# Project-m.e.r.-screeningstool

## Projecten

Projecten zijn concrete ingrepen, zoals de aanleg van infrastructuur of de bouw van een installatie. Deze ingrepen kunnen belangrijke milieueffecten veroorzaken. De tools hieronder helpen je bij het bepalen van de m.e.r.-plicht en het opmaken van een screening.

### Bepalen project-m.e.r.-plicht

Ga na of je project m.e.r.-plichtig is en of er een project-MER of een screening opgemaakt moet worden.

[Start project-m.e.r.-plichttool](#)

### Opmaak project-m.e.r.-screening

Voer een project-m.e.r.-screening uit. Aan de hand van gerichte vragen per discipline kom je tot een volledige en onderbouwde screening.

[Start project-m.e.r.-screeningstool](#)

## Plannen

Plannen zijn beleidsdocumenten van de overheid, zoals ruimtelijke uitvoeringsplannen of mobiliteitsplannen. Ze geven richting aan toekomstige ontwikkelingen en kunnen belangrijke milieueffecten hebben. Onderstaande tools helpen je om de m.e.r.-plicht te bepalen en een screening op te maken.

### Bepalen plan-m.e.r.-plicht

Ga na of je plan onder het toepassingsgebied van de plan-m.e.r.-plicht valt en of het in aanmerking komt voor een screening.

[Start plan-m.e.r.-plichttool](#)

### Opmaak plan-m.e.r.-screening





Handvaten om de plan-m.e.r.-screening uit te voeren worden aangereikt via een uitgebreide handleiding.

[Naar plan-m.e.r.-screeningsgids](#)

# Project-m.e.r.-screeningstool

**Aanmelden**

Kies hieronder de [digitale sleutel](#) waarmee u wenst aan te melden. Klik op "meer info" voor uitleg over die aanmeldmethode. Klik op de knop "hulp nodig bij aanmelden?" (rechts bovenaan) voor ondersteuning bij het aanmelden of neem contact op met het gratis nummer 1700.

<p>➤ eID en aangesloten kaartlezer</p> <p><b>VEILIGSTE KEUZE</b></p>  <p><a href="#">Meer info</a> ?</p>	<p>➤ itsme®</p>  <p><a href="#">Meer info</a> ?</p>
<p>➤ myGov app</p>  <p>Nog niet geactiveerd? <a href="#">Activeer nu!</a> <a href="#">Meer info</a> ?</p>	<p>➤ Beveiligingscode via mobiele app</p> <p><b>GEMAKKELIJKSTE KEUZE</b></p>  <p>Nog niet geactiveerd? <a href="#">Activeer nu!</a> <a href="#">Meer info</a> ?</p>

## Inloggen noodzakelijk

- Screening wordt continu bewaard -> je kan op ieder moment verder werken
- Mogelijkheid tot delen, samenwerken, kopiëren, ...

# Project-m.e.r.-screeningstool

## Stap 1: Situeer het projectgebied

Naam van het project

Teken uw projectgebied in.

> Zoeken op kaart

50 m

Volgende

# Project-m.e.r.-screeningstool


## Stap 2: screening milieueffecten


### Bodem

#### Wijziging bodemkwaliteit

[1.01] Wat is van toepassing op het project?

activiteiten die risicovormen voor bodemverontreiniging: zie [indefinitieslijst Vlaamse](#)

risicovolle gronden: zie [PFAS no regret zones](#), [bodemverontreinigingsverkenner](#) (druk op )

het project omvat activiteit(en) die een risico vormen voor het veroorzaken van bodemverontreiniging 

binnen of nabij het projectgebied zijn risicovolle gronden aanwezig

geen van bovenstaande

#### Wijziging erosie en bodemstabiliteit

[2.01] Voorziet het project ingrepen in de bodem?

ingrepen zoals graafwerken, ophogingen, verhardingen, aanleggen van ondergrondse infrastructuur, intrillen damwanden, berijding, ontginning, ...












ja

nee

#### Wijziging bodemprofiel en -structuur

[3.01] Omvat het project ingrepen met impact op de fysische kenmerken van de bodem?

### NAVIGATIE

- Bodem 
  - Wijziging bodemkwaliteit
    - Wijziging erosie en bodemstabiliteit
    - Wijziging bodemprofiel en -structuur
- Water 
- Mobiliteit 
- Geluid en trillingen 
- Lucht 
- Gezondheid 
- Biodiversiteit 
- Landschap, bouwkundig erfgoed en archeologie 
- Mens - Ruimtelijke aspecten 
- Veiligheid 
- Klimaat 

# Project-m.e.r.-screeningstool

## Bodem

### Wijziging bodemkwaliteit

Mogelijk aanzienlijk

#### [1.01] Wat is van toepassing op het project?

activiteiten die risicovormen voor bodemverontreiniging; zie [indelingslijst Vlaeren](#)

risicovolle gronden; zie [PFAS no register zones](#), [bodemverontreinigingsverkenner](#) (druk op )

- het project omvat activiteit(en) die een risico vormen voor het veroorzaken van bodemverontreiniging 
- binnen of nabij het projectgebied zijn risicovolle gronden aanwezig
- geen van bovenstaande

#### [1.02] Omvat het project activiteiten die bestaande bodemverontreiniging of saneringsinfrastructuur kunnen verstoren of beïnvloeden?

bijvoorbeeld door vergravingen binnen de verontreinigde zones of door een bemaling met een invloedstraal die tot aan een bestaande verontreiniging reikt

- ja
- nee

### Resultaat

De tool heeft kan mogelijke aanzienlijke effecten op de bodemkwaliteit niet uitsluiten. Het project omvat activiteiten die de bestaande bodemverontreiniging of saneringsinfrastructuur kunnen verstoren of beïnvloeden. Verdere onderbouwing is nodig.

- Motivatie toevoegen

Het project bevat een bemaling. Uit de bemalingsstudie (zie bijlage X OMVA) blijkt dat deze geen invloed heeft op de aanwezige bodemverontreiniging.

## Wijziging bodemprofiel en -structuur

Niet aanzienlijk

[3.01] Omvat het project ingrepen met impact op de fysische kenmerken van de bodem?

Ingrepen zoals graafwerken, ophogingen, verhardingen, aanleggen van ondergrondse infrastructuur, berijding, ... Ook de diepe ondergrond is hier van toepassing.

- ja  
 nee

[3.02] Omvat het project een diepe geothermische installatie?

diepe geothermische installaties zijn gelegen onder -500 m TAW

- ja  
 nee

[3.08] Worden er bodems met een [historische of wetenschappelijke waarde](#) aangetroffen?

Profielverstoring komt ook voor wanneer de profielen een historische en/of wetenschappelijke waarde hebben en een getuigenis zijn van eerdere activiteiten in het studiegebied, zoals bijvoorbeeld specifieke landbouwvormen (voorkomen van pluggenbodems) of vroegere bewoning.

Er zijn geen kwetsbaarheden gevonden in de omgeving.



[3.11] Is het project gelegen in een gebied met [kwetsbare bodems](#)?

- kwetsbare bodemprofiel: bodems met profielontwikkeling m (pluggenbodems), f (podzolachtige bodem), g (podzol en h (postpodzolen), veengronden (V) en duingronden (D)
- ook niet verstoorde gronden uit de kuststreek, zoals de duinen en duingronden in de kuststreek (A en B), de oud- en middellandpolders (met ondermeer kreekrugggronden 'X', overdekte kreekrugggronden 'D', poelgronden 'B' en dekkiegronden 'E', overdekte poelgronden 'F', geulgronden 'G') e.a. (zie bodemseries [bodemkaart](#))
- kwetsbare bodems voor structuurverlies: vooral veenbodems of bodems met duidelijke veenlagen en de natte klei/zware klei

Er werden kwetsbaarheden gevonden in de omgeving.



[3.12] Zijn er in het verleden reeds bodemingrepen uitgevoerd waardoor de originele bodem reeds verstoord is en de bodem niet meer als kwetsbaar beschouwd moet worden?

bv. reeds infrastructuur zoals wegen of gebouwen aanwezig

- ja  
 nee

### Resultaat

Er zijn geen mogelijke aanzienlijke effecten op de bodemstructuur en het bodemprofiel. Het project omvat ingrepen met impact op de fysische kenmerken van de bodem en in het projectgebied liggen kwetsbare bodems. Deze bodems werden door ingrepen in het verleden echter reeds verstoord waardoor deze niet meer als kwetsbaar beschouwd moet worden.

# Project-m.e.r.-screeningstool



# Project-m.e.r.-screeningstool

**Klimaat**

**Mitigatie en adaptatie**

[28.01] Welke stellingen zijn van toepassing op het project?

- meer informatie over [broeikasgassen](#)
- kaart [GES-score](#)
- inrichting voor kwetsbare personen zoals scholen, rust- en verzorgingstehuizen, ziekenhuizen

het project zorgt voor een permanente emissie van broeikasgassen tijdens de exploitatiefase ⓘ

het project verbruikt een grote hoeveelheid water tijdens de exploitatiefase ⓘ

het project betreft wooneenheden of een inrichting voor kwetsbare personen in een gebied met GES-score 5 of hoger

geen van bovenstaande

[< Vorige](#) [Volgende](#)

→ Vorige: terug naar stap 1: situeer projectgebied

→ Volgende: naar stap 3: conclusiepagina

## Stap 3: conclusie



### Bodem

Mogelijk aanzienlijk

#### Wijziging bodemkwaliteit

⚠ De tool heeft kan mogelijke aanzienlijke effecten op de bodemkwaliteit niet uitsluiten. Het project omvat activiteiten die de bestaande bodemverontreiniging of saneringsinfrastructuur kunnen verstoren of beïnvloeden. Verdere onderbouwing is nodig.

##### ⓘ Aanvullende motivatie:

Het project bevat een bemaling. Uit de bemalingsstudie (zie bijlage X OMVA) blijkt dat deze geen invloed heeft op de aanwezige bodemverontreiniging.

#### Wijziging erosie en bodemstabiliteit

✔ Er zijn geen mogelijke aanzienlijke effecten op bodemstabiliteit. Het project voorziet ingrepen in de bodem, maar is niet gelegen in een erosiegevoelige zone of in een gebied met matige tot zeer hoge gevoeligheid voor grondverschuivingen. Daarnaast liggen in het projectgebied ook geen bodems met klei of veen en/of slechte drainage.

#### Wijziging bodemprofiel en -structuur

✔ Er zijn geen mogelijke aanzienlijke effecten op de bodemstructuur en het bodemprofiel. Het project omvat ingrepen met impact op de fysische kenmerken van de bodem en in het projectgebied liggen kwetsbare bodems. Deze bodems werden door ingrepen in het verleden echter reeds verstoord waardoor deze niet meer als kwetsbaar beschouwd moet worden.

# Project-m.e.r.-screeningstool

## Overzicht

### ✓ Geen mogelijke aanzienlijke effecten

- Water
- Mobiliteit
- Lucht
- Gezondheid
- Biodiversiteit
- Landschap, bouwkundig erfgoed en archeologie
- Mens - Ruimtelijke aspecten
- Veiligheid
- Klimaat

### ⚠ Mogelijke aanzienlijke effecten

- Bodem
- Geluid en trillingen

## Bodem

Mogelijk aanzienlijk

### Wijziging bodemkwaliteit

- ⚠ De tool heeft kan mogelijke aanzienlijke effecten op de bodemkwaliteit niet uitsluiten. Het project omvat activiteiten die de bestaande bodemverontreiniging of saneringsinfrastructuur kunnen verstoren of beïnvloeden. Verdere onderbouwing is nodig.

ⓘ **Aanvullende motivatie:**  
Het project bevat een bemaling. Uit de bemalingsstudie (zie bijlage X OMVA) blijkt dat deze geen invloed heeft op de aanwezige bodemverontreiniging.

### Wijziging erosie en bodemstabiliteit

## Finaliseren

- Screening kan niet meer aangepast worden

## Mitigatie en adaptatie

- ✓ Er zijn geen mogelijke aanzienlijke effecten op klimaat; waterverbruik, moet voldoen aan de watertoets en

< Vorig

Finaliseren

# Project-m.e.r.-screeningstool

☰ Tools m.e.r. > Mijn screenings > Roeselare - kopie

## Conclusie

Afdrukken

Deze overzichtspagina geeft de conclusies weer over mogelijk aanzienlijke milieueffecten per discipline:

## Formulier



Met de QR-code kunt u naar de conclusiepagina gaan van deze screening.

<https://merscreening-efen.omgeving.vlaanderen.be/project/screening.html?screening=f3fc22d4-9579-41b4-962b-04c3888a1a1f&step=conclusie>

## Overzicht



Geen mogelijk aanzienlijke effecten

- Water
- Mobiliteit
- Lucht

## Afdrukken

- Opslaan als pdf
- Bevat unieke link en QR-code naar de volledige screening
- Opladen in OMVA


# Project-m.e.r.-screeningstool

[Naar mijn screenings](#)

of

Project-m.e.r.-screeningstool

Tools m.e.r. > [Mijn screenings](#) > Liedekerke

  
Verwijder uit overzicht

[Filter tonen](#)

We vonden **15 resultaten**

Referentie	Naam	Laatst gewijzigd op	Status	Acties
<a href="#">e106b5db-56ac-40f3-8634-fe2b5004de0a</a>	Liedekerke	17-11-2025, 14:26:44	In opmaak	 
<a href="#">6cd9e424-237a-4d6b-8a37-7f320a93ae25</a>	Gentbrugge	12-11-2025, 14:06:29	In opmaak	 
<a href="#">f3fc22d4-9579-41b4-962b-04c3888a1af1</a>	Roeselare - kopie	12-11-2025, 13:59:23	Gefinaliseerd	 
<a href="#">efb67576-5e31-4280-a3f2-129cfba53200</a>	Roeselare	7-11-2025, 10:57:03	In opmaak	 
<a href="#">0a3c1ec8-ed21-4fb1-94b4-863bd7f1b1dc</a>	Affligem	5-11-2025, 10:36:07	In opmaak	 
<a href="#">57024f70-f649-45d0-9b4a-987588811e0f</a>	Schoonaarde	3-11-2025, 16:15:29	In opmaak	 
<a href="#">5fd5a52f-a67c-4a0d-9a5cf8f18e9511705</a>	Leek	12-10-2025, 17:08:25	In opmaak	 

# Project-m.e.r.-screeningstool

- Meer informatie over de verschillende tools:  
Handleiding m.e.r.-tools op [Kennis- en informatiesysteem MER](#)
- Tools online op 01/12/2025
- Via nieuwe website naar tools en handleidingen

**Bedankt voor jullie aandacht!**

